

**第5次八幡市総合計画後期基本計画掲載図表  
(第4章～第6章)**

令和4年11月

八幡市



## 第4章

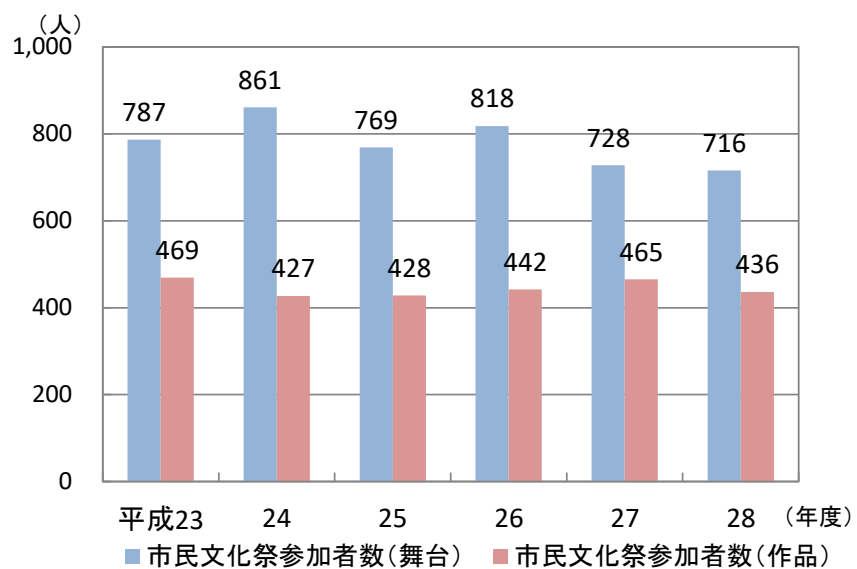
自然と歴史と文化が織りなす「観幸のまち やわた」

## 第1節 シビックプライドの醸成

### ①文化芸術活動の振興

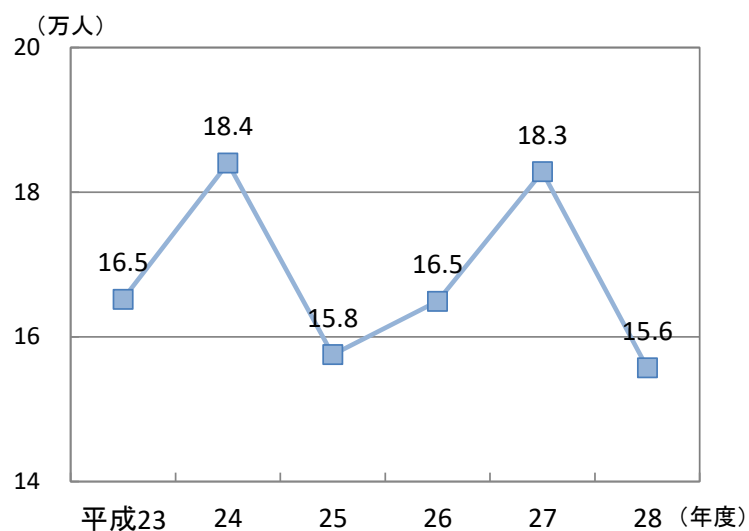
(関連情報・データ等)

#### ■市民文化祭参加者数



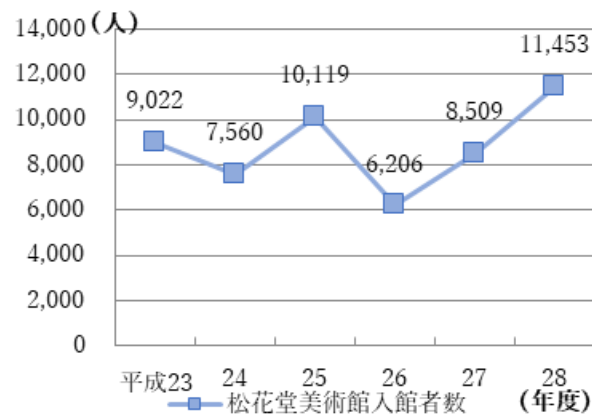
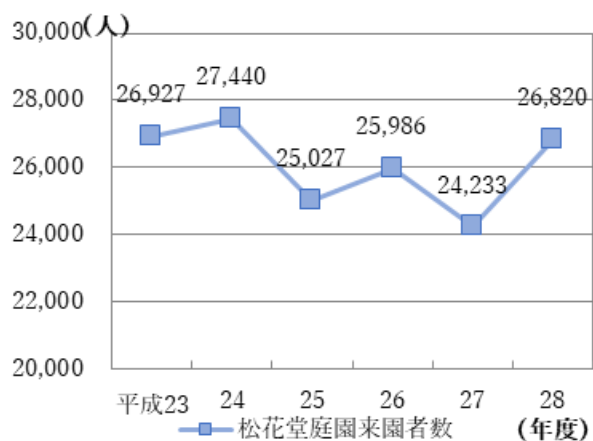
(資料) 八幡市

#### ■文化センター利用者数



(資料) 八幡市

## ■松花堂庭園・美術館入館者の推移



(資料) 八幡市

## ■文化財指定件数

|        | 美術工芸 |    |    |     |    |     |    | 史跡 | 名勝 | 天然記念物 | 無形文化財 | 建造物総数 |
|--------|------|----|----|-----|----|-----|----|----|----|-------|-------|-------|
|        | 総数   | 絵画 | 彫刻 | 工芸品 | 書跡 | 古文書 | 考古 |    |    |       |       |       |
| 国指定文化財 | 19   | 2  | 10 | 1   | 4  | 2   | -  | 2  | 1  | -     | -     | 5     |
| 国登録文化財 | 0    | -  | -  | -   | -  | -   | -  | -  | -  | -     | -     | 3     |
| 府指定文化財 | 7    | -  | 2  | 2   | 1  | 2   | -  | 1  | 1  | 1     | -     | 5     |
| 府登録文化財 | 0    | -  | -  | -   | -  | -   | -  | -  | -  | -     | -     | 2     |
| 市指定文化財 | 17   | 5  | 10 | -   | -  | 1   | 1  | -  | -  | -     | -     | -     |

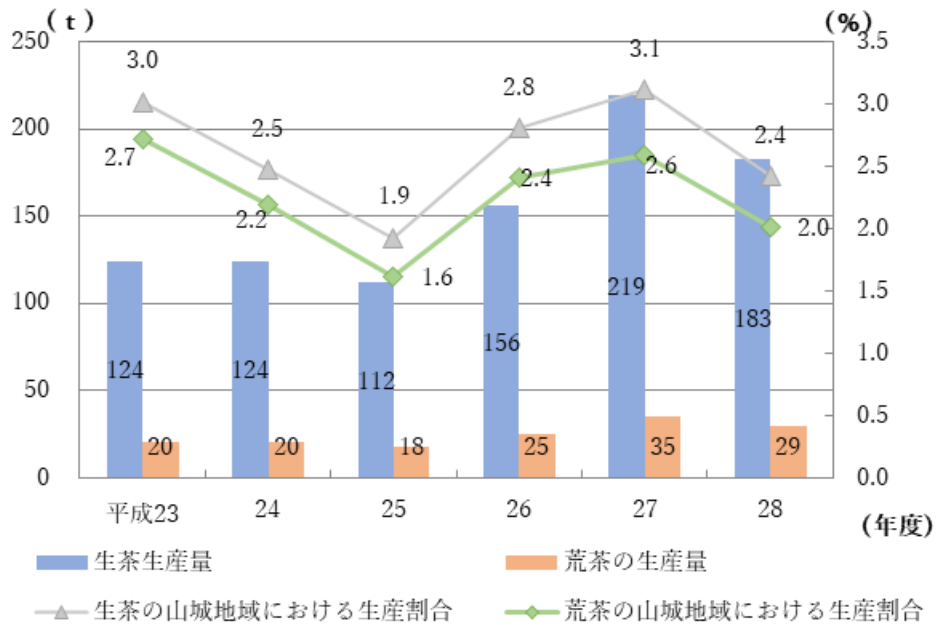
(注) 平成 28 年度末現在の件数。

(資料) 八幡市

## ②お茶のある幸せの風景の創出

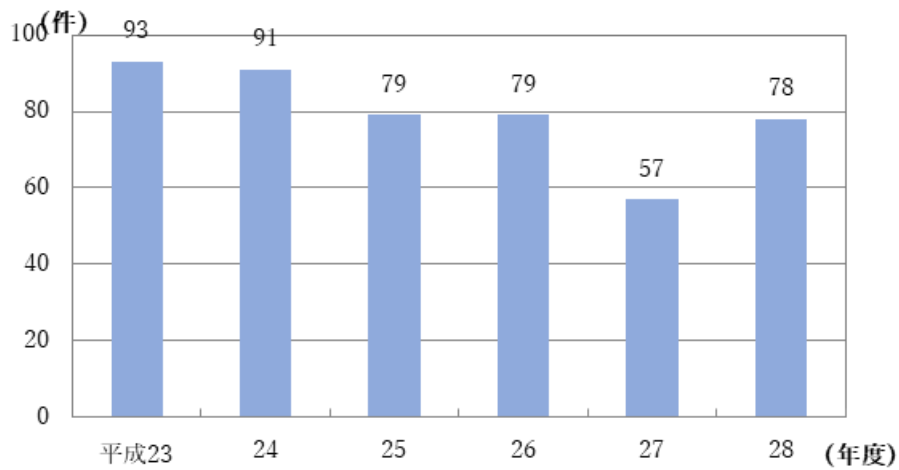
(関連情報・データ等)

### ■お茶の生産量



(資料) 八幡市

### ■松花堂茶室の利用件数



(資料) 八幡市

### ③豊かな自然・歴史との触れ合い

(関連情報・データ等)

#### ■みどりの約束区域面積・樹木数(平成29年3月末現在)

|             |                  |
|-------------|------------------|
| みどりの約束(区域分) | 96件(796,530.31㎡) |
| みどりの約束(樹木分) | 23件(27本)         |

(資料)八幡市

## 第2節 幸せと出逢う観光まちづくり

### ①「観幸のまち やわた」のブランド構築

(関連情報・データ等)

#### ■「八幡市駅前整備等観光まちづくり構想」の概要

##### ○観光まちづくりのブランド構築

八幡市の玄関口にあたる京阪八幡市駅前周辺を含めた観光まちづくりの「めざすべき姿」について、市民や関係団体とともに、言語化し、観光客から選ばれる観光地になるとともに、市民の観光まちづくりへの共感を得られ、積極的に参画していただける機運を作っていこうとすることを「観光まちづくりのブランド構築」としています。

##### ○ブランド・コンセプト

めざすべき姿である「ブランド・ストーリー」から、今後行うすべてのコミュニケーション施策(広告、イベント、販売促進だけでなく、街を訪れる観光客との交流そのもの)の方向性を決めるため、本質を抽出した概念のことで。

<ブランド・コンセプト>  
茶文化薫る はちまんさんの門前町  
～神と仏、三つの川、人と人が出会うまち

##### ※ブランド・ストーリー

「背割堤の桜」で多くの観光客で賑わう三川合流部から望む男山は、静かな鎮守の森に覆われ、あたかも仏の涅槃(ねはん)像のような姿に見える。国宝石清水八幡宮は、平安時代に京都の裏鬼門を守るためにこの地に開かれ、現在もわが国の古くからの信仰の姿であり、日本文化の源流ともいえる「神仏習合」の精神を引き継ぐ社として篤い崇敬を受けるとともに、市民からは親しみを込めて「やわたのはちまんさん」と呼ばれてきた。

そのふもとでは、千年以上の長きにわたり、聖と俗が溶け込む門前の町として繁栄するとともに、寛永の三筆と称された松花堂昭乗など文化人により、茶の湯の文化が発信されてきた。昭乗と小堀遠州が、男山山中に「懸け造り」の手法で、世界のどこにもない宙に浮かんでいるような茶室、まさに「空中茶室」を作ったのも、そのひとつの表れである。このように、三川合流、石清水八幡宮、松花堂昭乗、「流れ橋」と浜茶の景観など、数多くの歴史的・文化的資源や景勝地を有するとともに、ライト兄弟に先駆けて飛行機づくりに取り組んだ二宮忠八、八幡の竹を使って世界に光を与えたエジソン、そして松花堂弁当の誕生など、千年におよぶ歴史の継承をこえて、世界から多くの人を惹きつける物語を創り出してきた地域でもある。

京都市を訪れる歴史文化に関心のある国内外の本物志向の旅行者に、もう少し足を伸ばしてもらえれば、まだあまり知られていない千年の歴史に裏打ちされた奥深く神秘的な日本の文化や物語に出会い、知的好奇心を満たす旅を提供できるのではないだろうか。

寺社巡礼は日本における観光の原点と言えるものである。門前町とはまさしくこうした観光の賑わいで形成されたまちであり、八幡というまちの成り立ちそのものであったことに今一度、思いをはせたい。「神仏習合」の精神など、歴史的・文化的な価値を深く知り、この土地の記憶を未来に繋げ、単に参拝し、お土産を買い、飲食ができるだけでなく、モノよりコト、形より本質を追求しながら、若い世代の新たなチャレンジを可能にする活力ある門前町をめざしていくべきだと考える。

そして、私たちの街に受け継がれてきた「茶文化」の神髄は、まさに「おもてなしの心」であって、人と人の心の触れ合いの媒介として「お茶」があり、それが文化とした発展してきたものである。一服のお茶によって人々の心が潤い、人と人が出会い、心が触れ合えるような、お茶のある幸せの風景を創っていきたいと考える。

駅前の賑わいを創出する取組を核としながら、駅前から石清水八幡宮へ通じる参道、松花堂庭園に続く東高野街道へ誘導するため、アイデアあふれる新しい取組の他、本格的なお茶だけでなく、気軽にお茶を楽しめる



カフェなど、お茶に親しむ人々を増やすとともに、茶文化のおもてなしによる新たな交流が生まれる門前の町を街中へ広げていきたい。

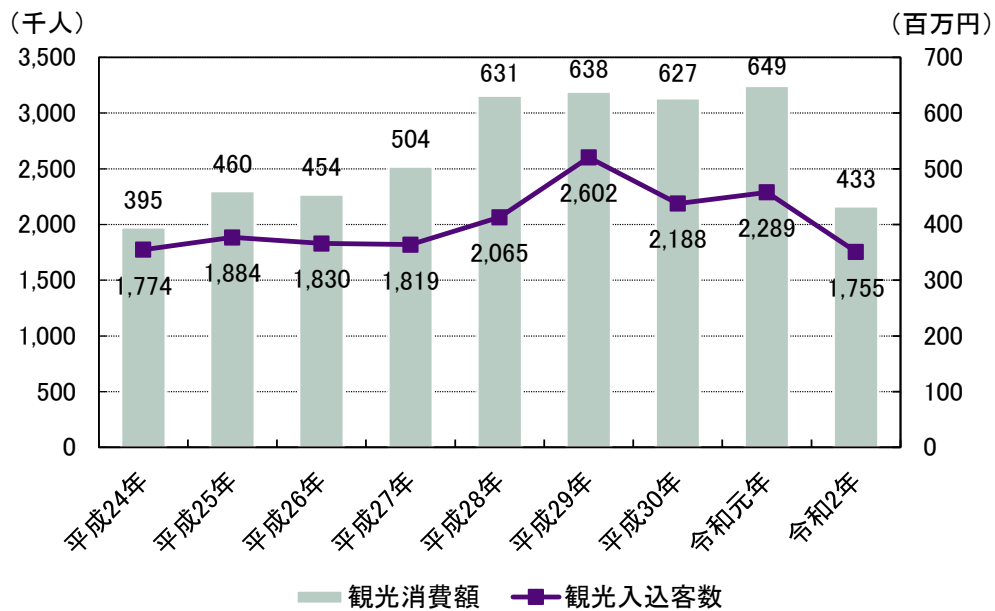
このように、市民が崇敬し親しみを抱く石清水八幡宮を中心とするまちづくりと、おもてなしの精神と「出会い」をもたらす茶文化の市民によるムーブメントが、三川が集まる豊かな自然の中で融合することで、国内外の多くの人々を魅了して尊敬を集め、ひいては市民の誇り（シビックプライド）の高まりへとつながっていくことを期待するものである。

※構想本文から表現を一部修正しています

## ②自然と歴史と文化が織りなす「出逢いの物語」観光の推進

（関連情報・データ等）

### ■主要観光施設の観光入込客数及び観光消費額 **更新済み**



（資料）八幡市

## 第5章

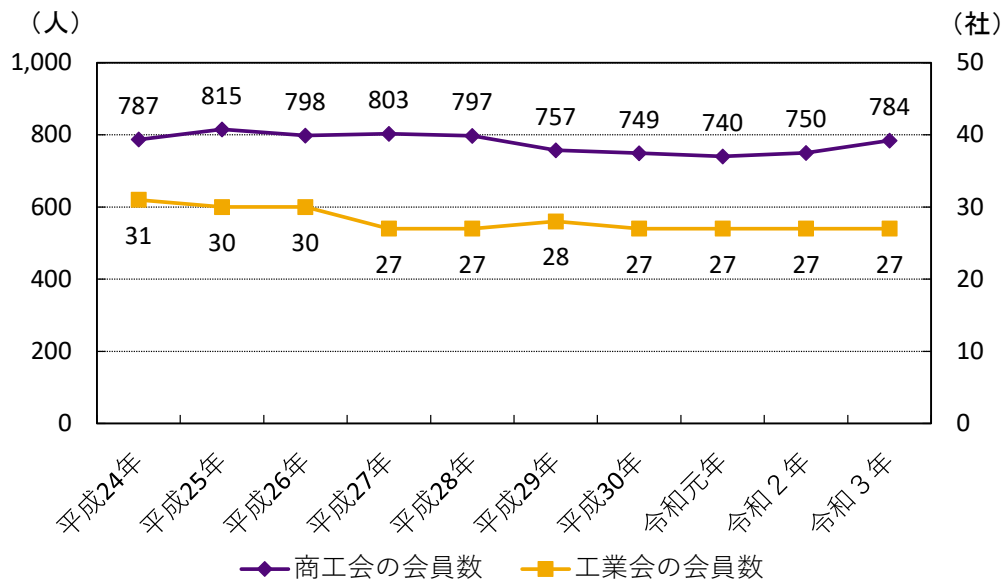
しなやかに発展する「活力のまち やわた」

## 第 1 節 活力の担い手育成

### ①商工業の振興

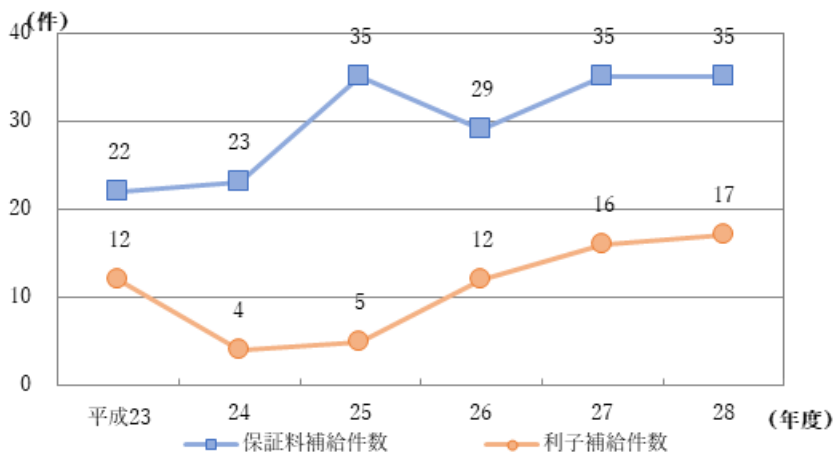
(関連情報・データ等)

#### ■商工会、工業会の会員数（各年度末現在） 更新済み



(資料) 八幡市

#### ■中小企業等への金融支援件数

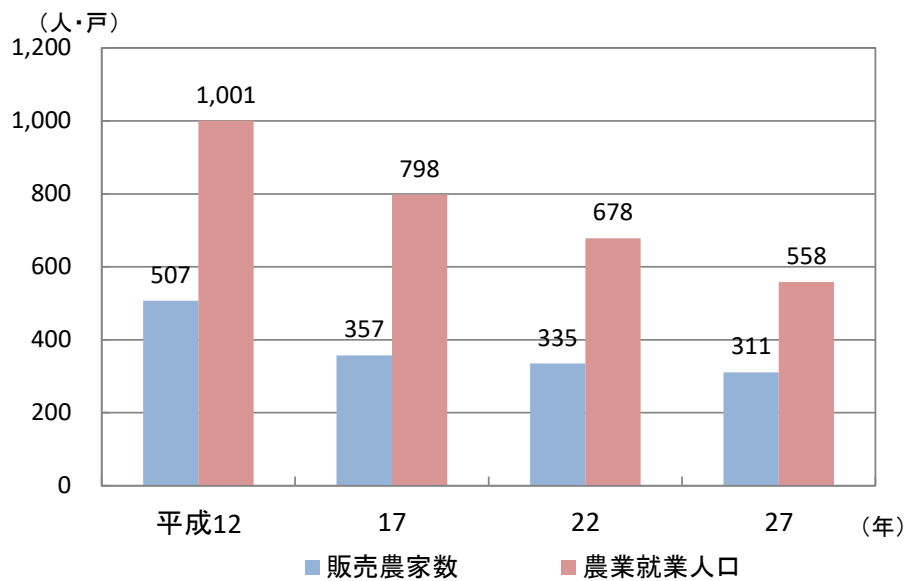


(資料) 八幡市

## ②農業の振興

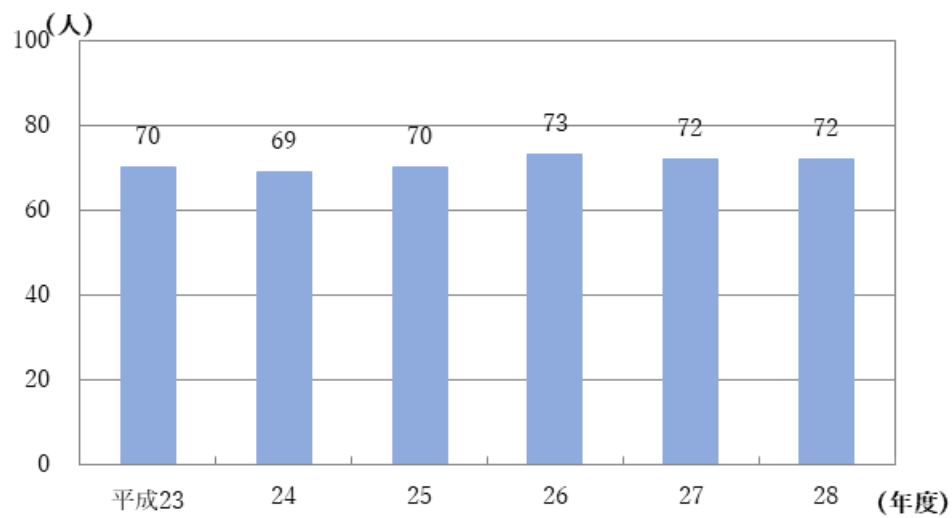
(関連情報・データ等)

### ■販売農家数と農業就業人口（各年2月1日現在）



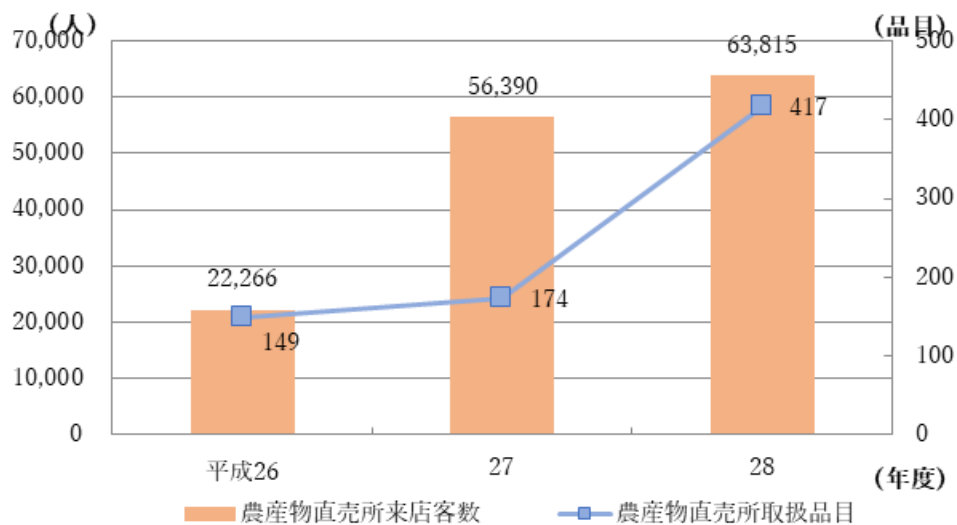
(資料) 農林水産省「農林業センサス」

### ■認定農業者数（法認定）



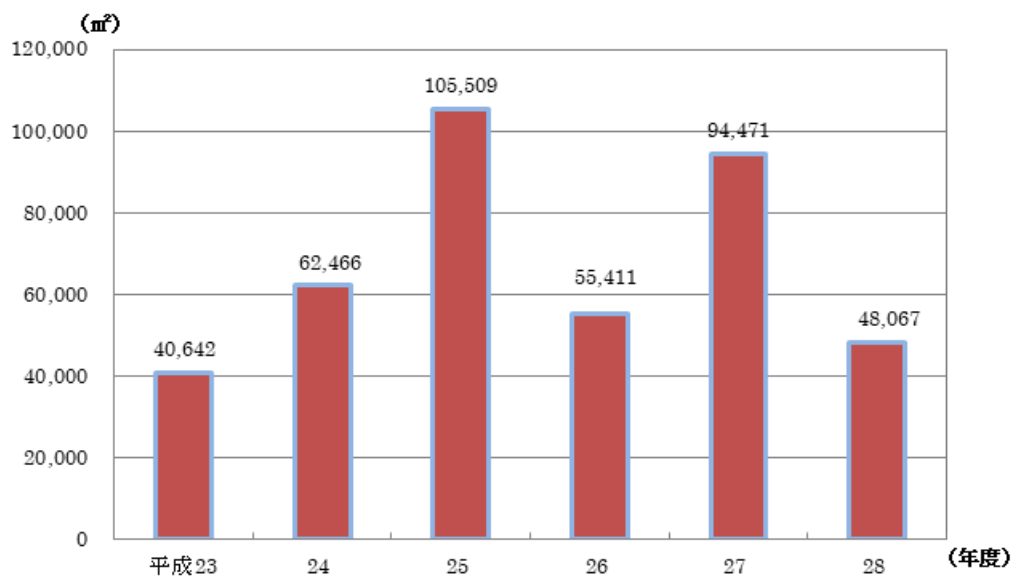
(資料) 八幡市

■農産物直売所取扱品目数・来店客数



(資料) 八幡市

■農業経営基盤強化促進法による農地の賃貸借面積



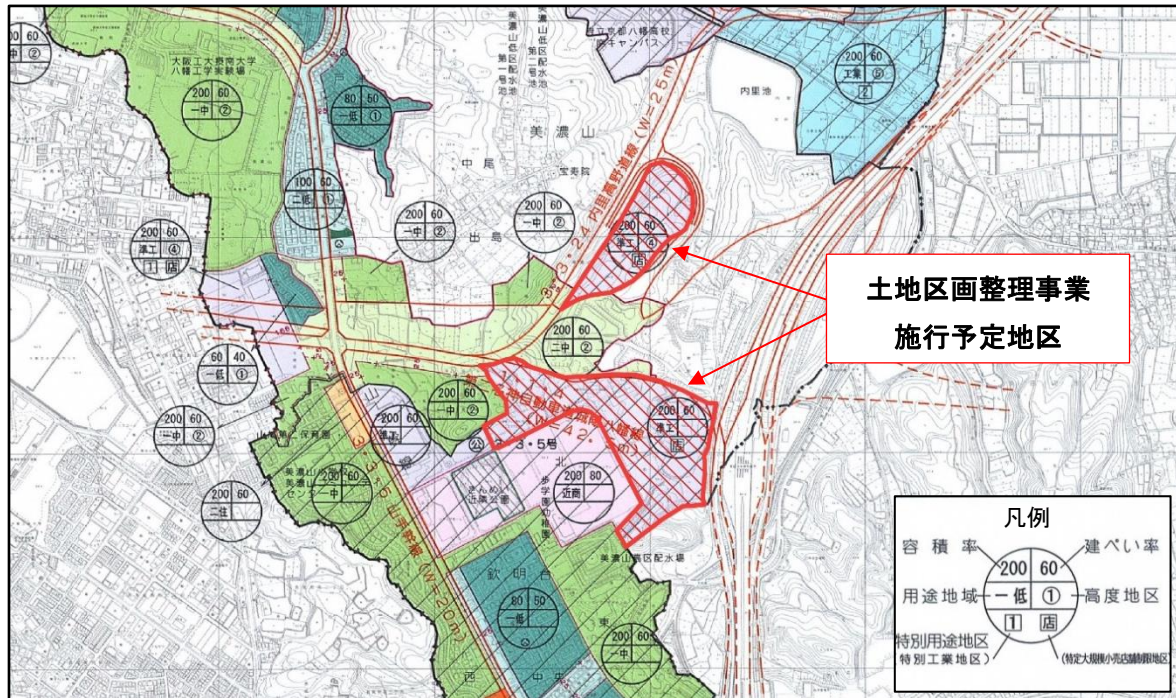
(資料) 八幡市

## 第2節 活力の基盤整備

### ①企業立地の推進

(関連情報・データ等)

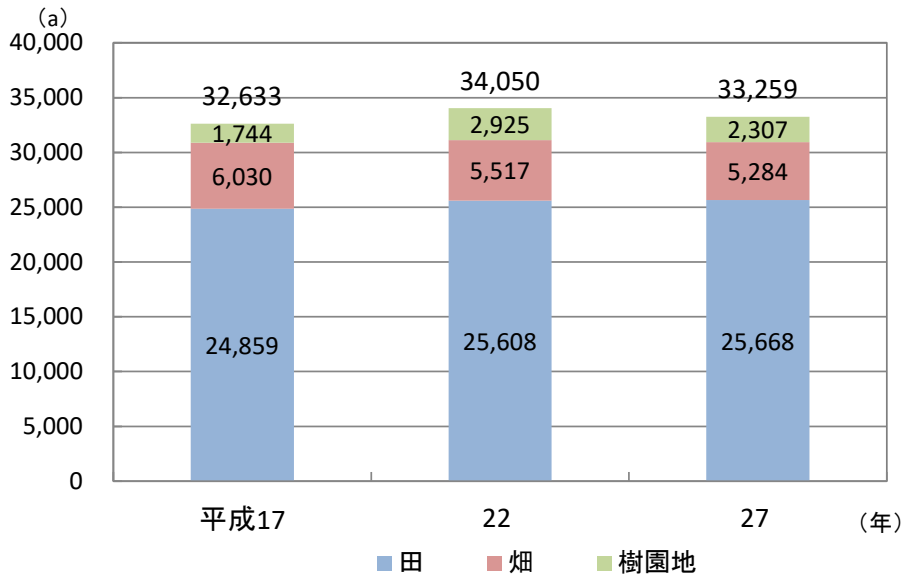
#### ■八幡京田辺JCT・IC周辺の都市計画



(資料) 八幡市

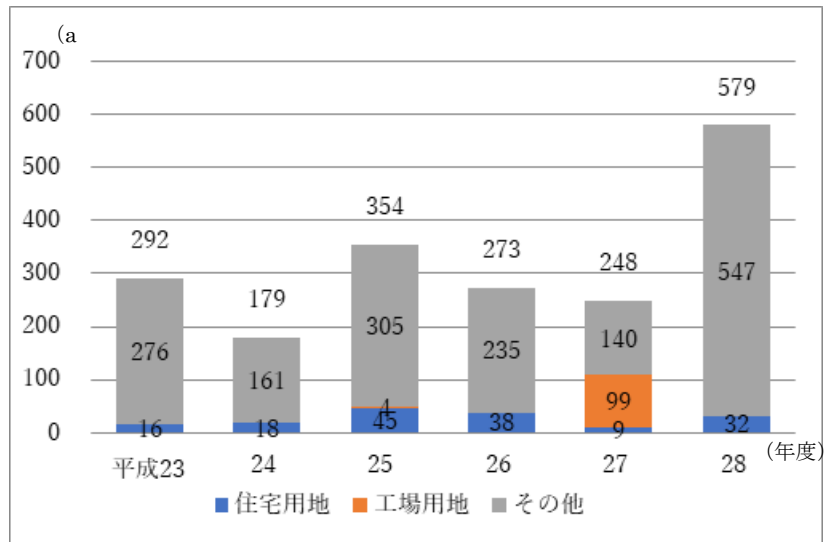
## ■農地の状況

(経営耕地面積) (各年2月1日現在)



(資料) 農林水産省「農林業センサス」

(農地転用状況)



(資料) 八幡市

## ②人・物の流れをつくる基盤の整備

### (関連情報・データ等)

#### ■広域幹線道路の整備経過

| 道路名                                 | 時期      | 整備状況             | アクセス等  |
|-------------------------------------|---------|------------------|--|
| 第二京阪道路                              | 平成22年3月 | 開通 (巨椋池一門真間)     | 八幡東 I C から京都市内方面へのアクセス<br>京田辺松井 I C から大阪方面へのアクセス |
| 京都縦貫自動車道<br>(京都第二外環状道路)<br>(丹波綾部道路) | 平成15年8月 | 開通 (大山崎一久御山間)    | 大山崎 J C T ・ I C から京滋バイパスへのアクセス                   |
|                                     | 平成25年4月 | 開通 (沓掛一大山崎間)     | 大山崎 J C T ・ I C から乙訓・京都府北部方面へのアクセス               |
|                                     | 平成27年7月 | 開通 (京丹波わち一丹波間)   | 大山崎 J C T ・ I C から乙訓・京都府北部方面へのアクセス               |
| 新名神高速道路                             | 平成29年4月 | 開通 (城陽一八幡京田辺間)   | 八幡京田辺 J C T ・ I C 完成<br>第二京阪道路、京奈和自動車道へのアクセス     |
|                                     | 平成35年度末 | 開通予定 (八幡京田辺一高槻間) | 八幡京田辺 J C T ・ I C から大阪方面へのアクセス                   |
|                                     | 平成35年度末 | 開通予定 (大津一城陽間)    | 八幡京田辺 J C T ・ I C から滋賀・名古屋方面へのアクセス               |

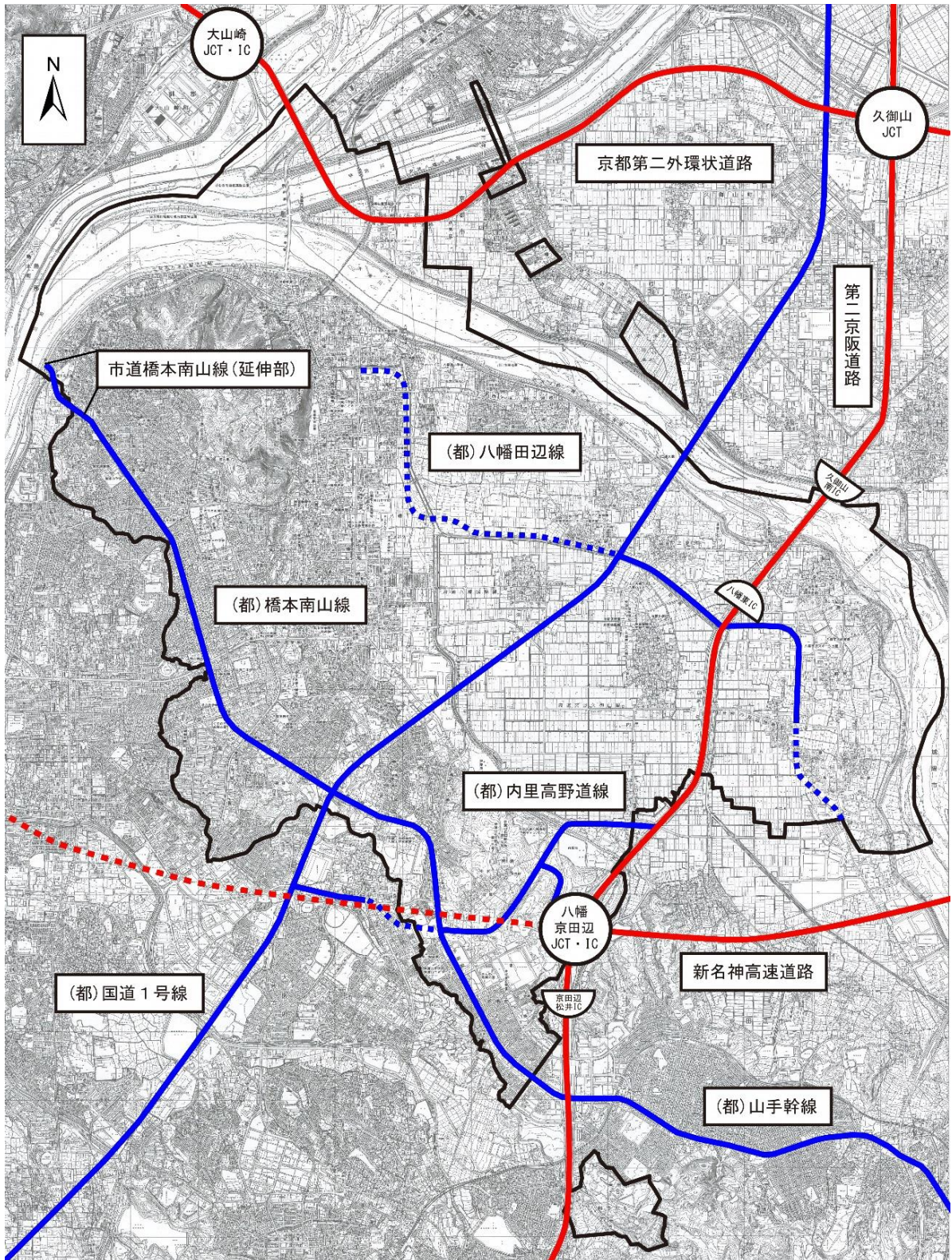
#### ■市内幹線道路の整備経過

| 道路名                             | 時期      | 整備状況                | アクセス等                            |
|---------------------------------|---------|---------------------|----------------------------------|
| 都市計画道路 八幡田辺線                    | 平成19年3月 | 開通 (上奈良工業団地一第二京阪道路) | 国道 1 号から第二京阪道路へのアクセス             |
|                                 | 平成20年7月 | 開通 (蜻蛉尻橋一上奈良工業団地間)  |                                  |
|                                 | 平成24年7月 | 開通 (国道 1 号一蜻蛉尻橋間)   |                                  |
| 都市計画道路 内里高野道線<br>(府道八幡京田辺インター線) | 平成28年3月 | 開通 (内里荒場一内里柿谷間)     | 市内幹線道路から八幡京田辺 J C T ・ I C へのアクセス |
|                                 | 平成29年4月 | 開通 (内里柿谷一山手幹線間)     |                                  |
| 市道橋本南山線 (延伸部)                   | 平成29年3月 | 開通 (橋本小金川一橋本塩釜間)    | 男山・橋本地域から京都守口線へのアクセス             |

(資料) 八幡市



# 八幡市域道路網図



広域幹線道路

市内幹線道路

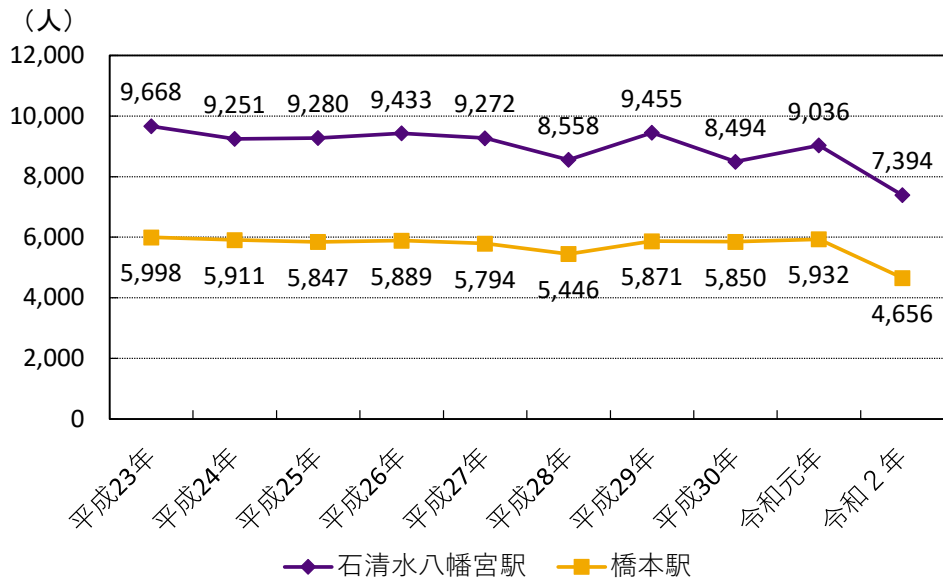
— 供用中

— 供用中

⋯ 計画

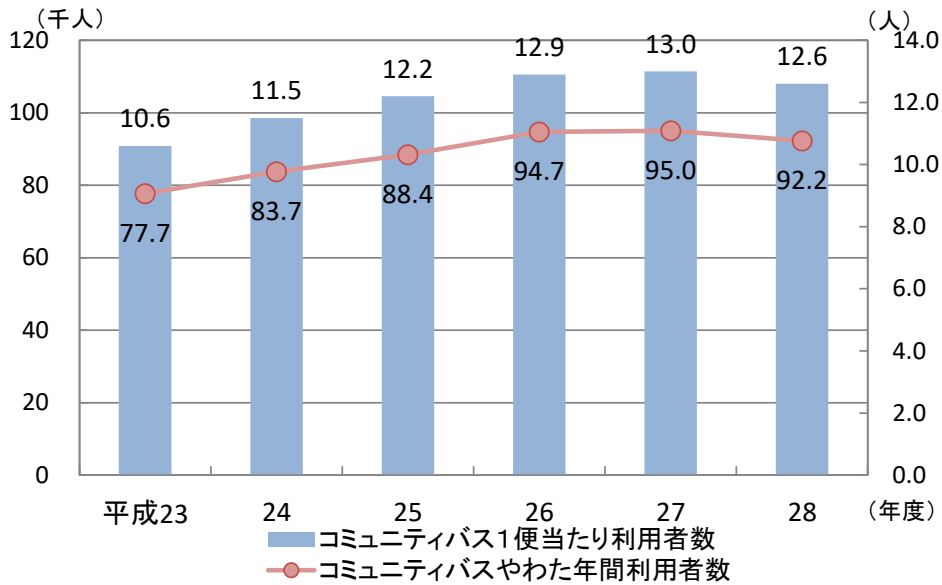
⋯ 計画

■京阪八幡市駅・橋本駅の乗降客数 **更新済み**



(資料) 八幡市

■コミュニティバス利用者数



(資料) 八幡市

## 第6章

持続可能な「安心・安全のまち やわた」

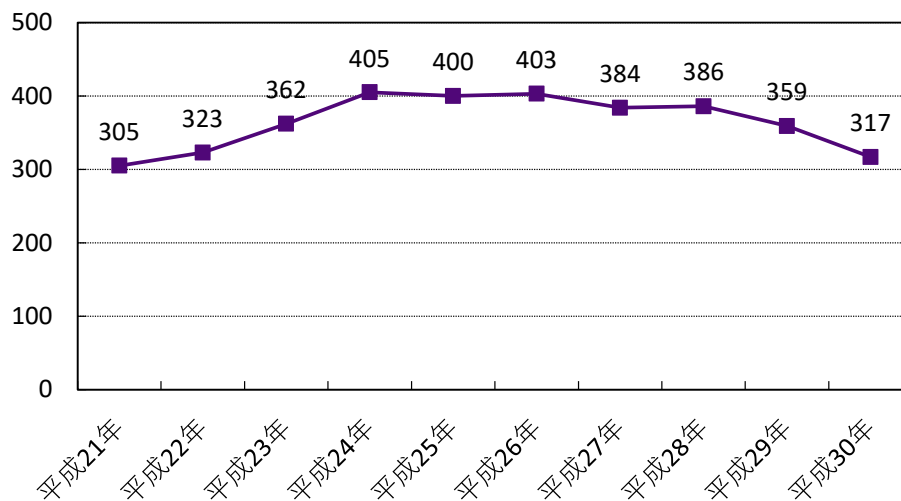
## 第1節 環境と発展の調和

### ①環境にやさしい暮らしの創出

(関連情報・データ等)

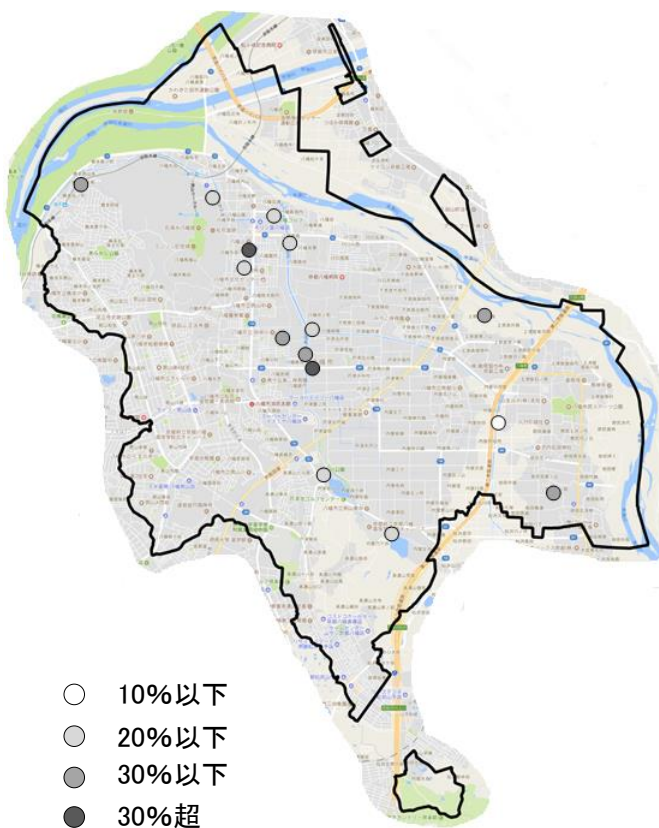
#### ■市域における温室効果ガス排出量 **更新済み**

(千t-CO<sub>2</sub>/年)



(資料) 八幡市

#### ■調査地点における河川のBOD環境基準超過率



| 調査地点 |                    | BOD環境基準超過率 |
|------|--------------------|------------|
| 1    | 防賀川(内里橋)           | 10.0%      |
| 2    | 大谷川(さつき橋)          | 15.0%      |
| 3    | 大谷川(八幡舞台)          | 30.0%      |
| 4    | 防賀川(八幡春日部)         | 20.0%      |
| 5    | 大谷川(八幡排水機場)        | 20.0%      |
| 6    | 大谷川(橋本栄橋)          | 25.0%      |
| 7    | 八幡郷幹線2号用水路(岩田北浅地)  | 25.0%      |
| 8    | 水戸城川(八幡舞台)         | 40.0%      |
| 9    | 久保田川都市下水路(大谷川合流点前) | 25.0%      |
| 10   | 旧大谷川都市下水路(八幡三本橋)   | 35.0%      |
| 11   | 川口川(大谷川合流点前)       | 20.0%      |
| 12   | 上奈良放水路             | 25.0%      |
| 13   | 軸川(旧大谷川都市下水路合流点前)  | 20.0%      |
| 14   | 御幸谷川(大谷川合流点前)      | 12.5%      |
| 15   | 大谷川(安居橋)           | 15.0%      |

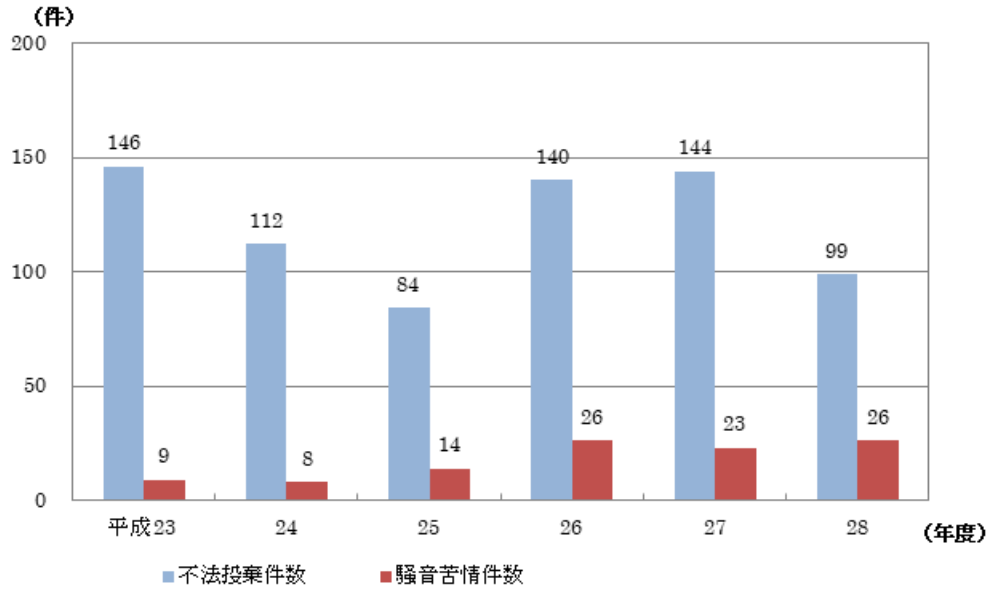
(注) 平成23年度から27年度にかけて、毎年度4回、計20回実施した調査において、環境基準を超過した回数を比率で表示。ただし、御幸谷川(大谷川合流点前)については、平成26年度から調査地点に加わっており、調査

回数は計8回となっている。

(資料) 八幡市

(地図出典) Google, ZENRIN

## ■不法投棄件数・騒音苦情件数

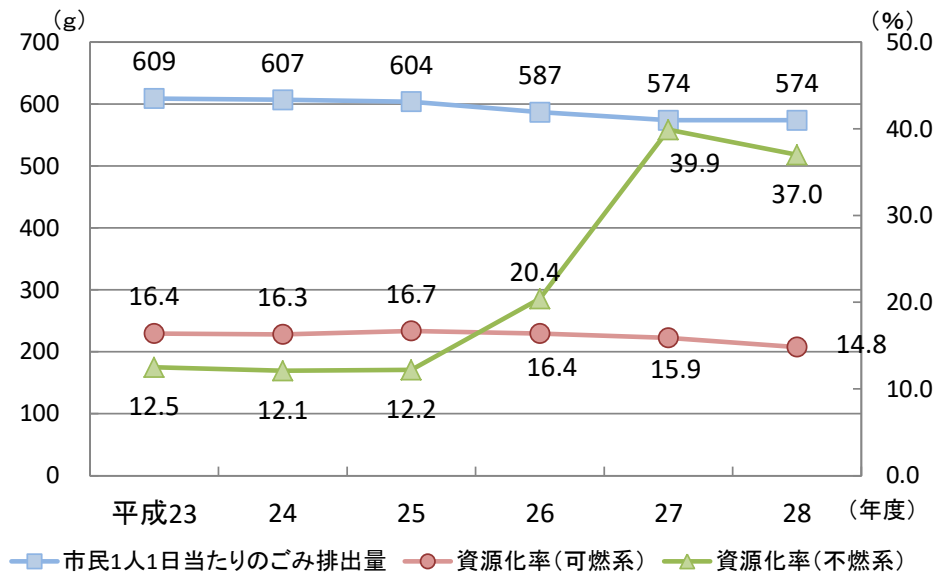


(資料) 八幡市

## ②資源の循環利用

(関連情報・データ等)

## ■市民1人1日あたりのごみ排出量及び再資源化率(可燃・不燃)

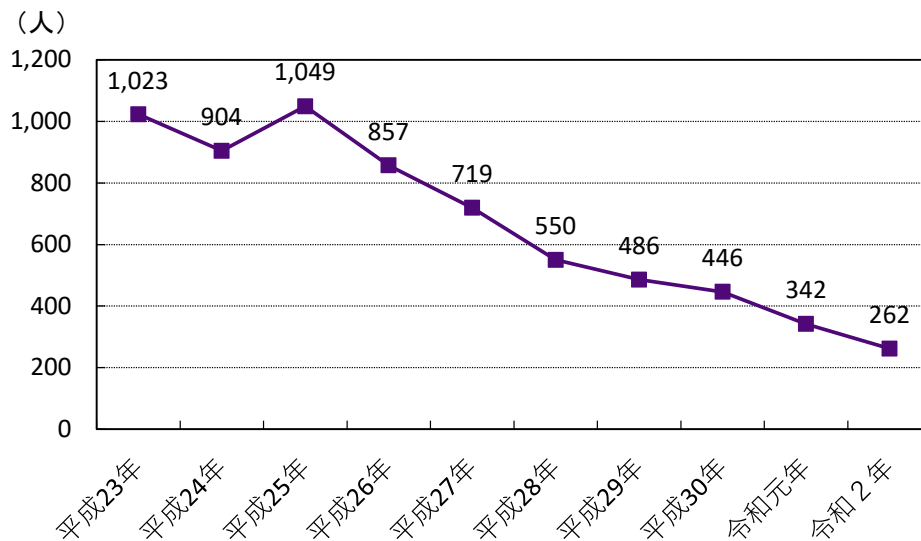


(資料) 八幡市

## 第2節 安心・安全

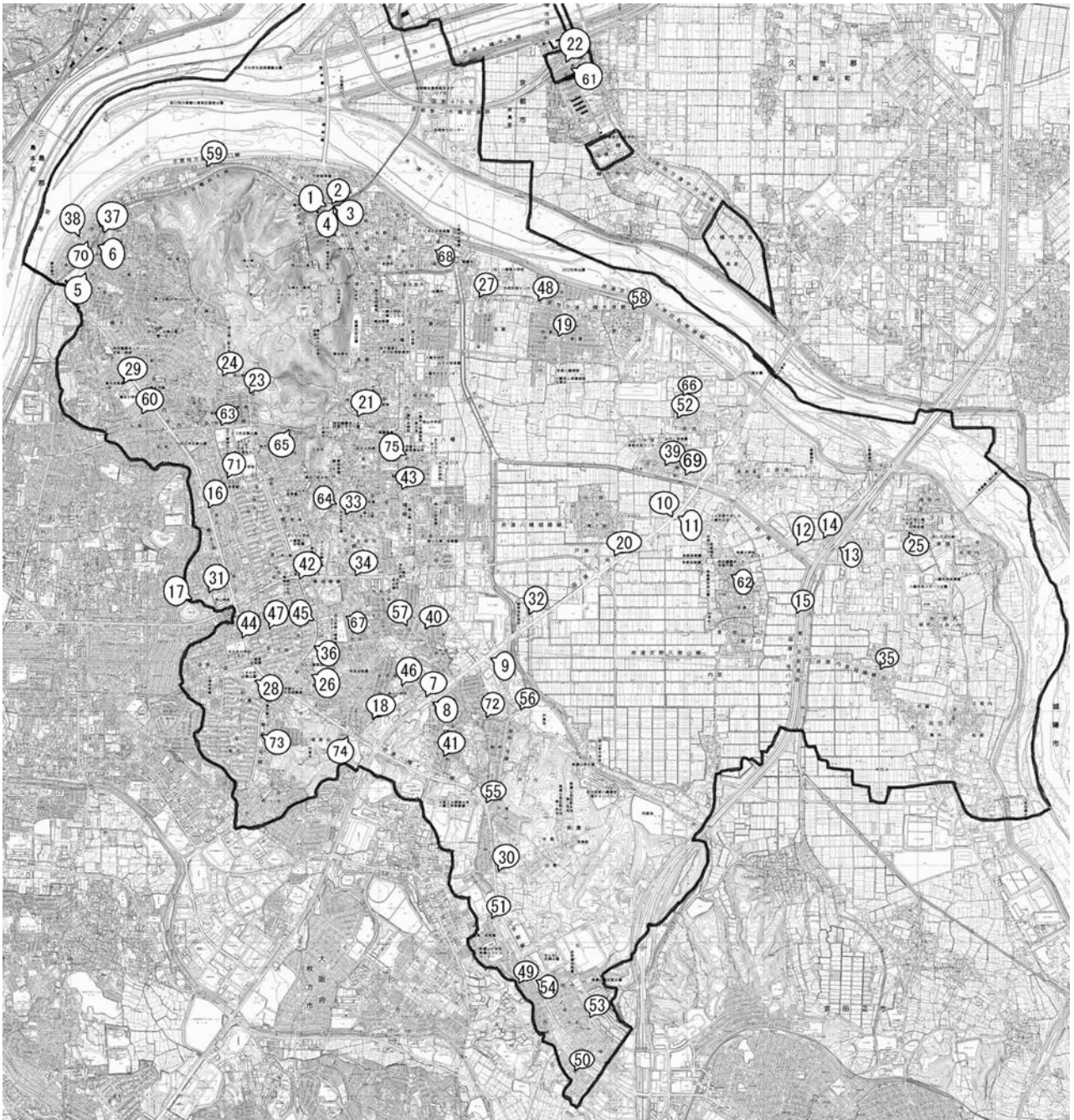
(関連情報・データ等)

### ■ 刑法犯認知件数 **更新済み**



(資料) 八幡市

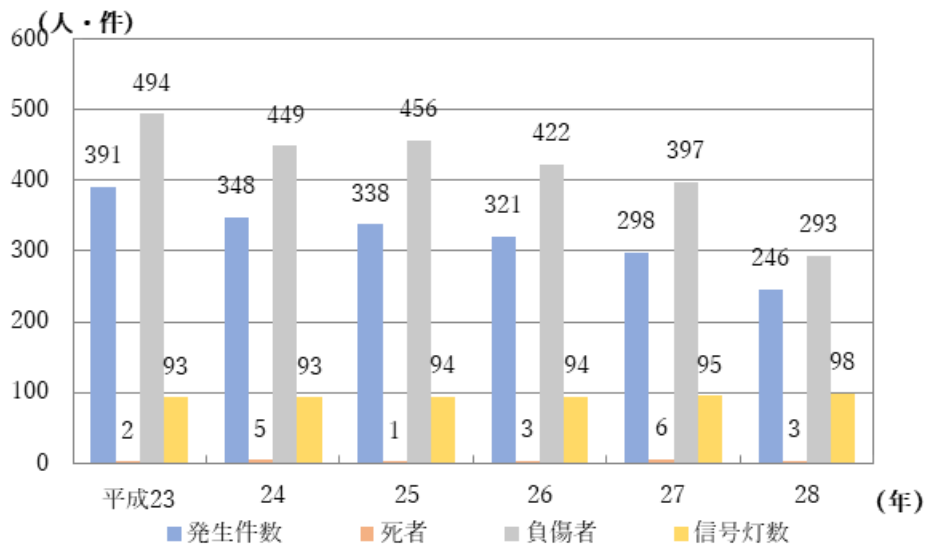
## ■防犯カメラの設置状況



- ※1～15 は平成 24 年度設置。
- 16～30 は平成 25 年度設置。
- 31～45 は平成 26 年度設置。
- 46～60 は平成 27 年度設置。
- 61～75 は平成 28 年度設置。

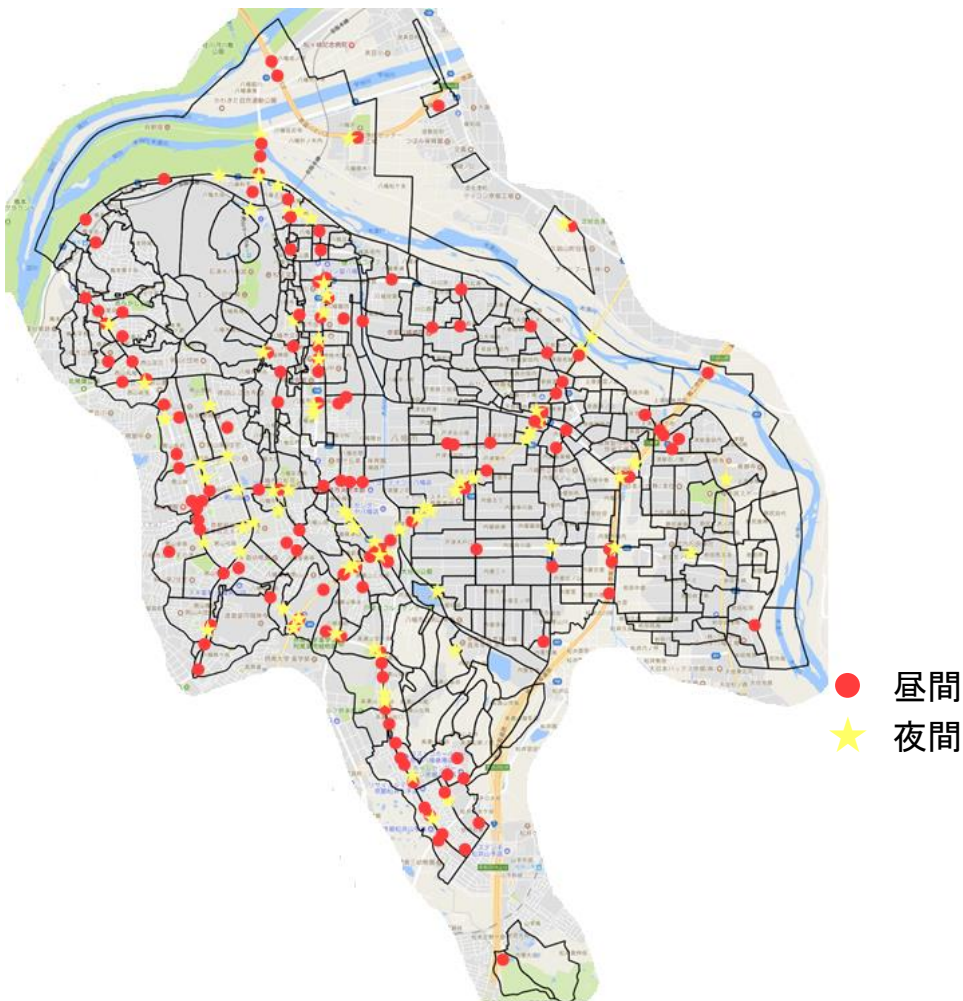
(資料) 八幡市

## ■交通事故発生件数等の推移



(資料) 八幡市

## ■交通事故発生箇所 (平成 26 年)



(資料) 八幡警察署  
(地図出典) Google, ZENRIN



## ②自助・共助・公助による防災・減災対策の推進

(関連情報・データ等)

### ■近年の主な浸水被害

| 発生年月日      | 原因    | 浸水戸数(戸) |     | その他の被害等       |
|------------|-------|---------|-----|---------------|
|            |       | 床上      | 床下  |               |
| 平成24年8月14日 | 豪雨    | 28      | 280 | がけ崩れ<br>農作物被害 |
| 平成25年9月16日 | 台風18号 | 30      | 856 | がけ崩れ<br>農作物被害 |

(資料) 八幡市「防災ハザードマップ」

### ■京都府による八幡市内の地震被害想定(防災ハザードマップ)

(南海トラフ巨大地震に伴う人的・物的被害想定)

| 項目   |              | 被害状況(人) | 項目   |         | 被害状況(棟) |
|------|--------------|---------|------|---------|---------|
| 人的被害 | 死者数          | 20      | 建物被害 | 全壊      | 480     |
|      | 負傷者数         | 340     |      | 半壊・一部半壊 | —       |
|      | 負傷者数(うち重傷者数) | 40      |      |         |         |
|      | 要救助者数        | 110     |      |         | 焼失建物    |
|      | 短期避難者数       | —       |      |         |         |

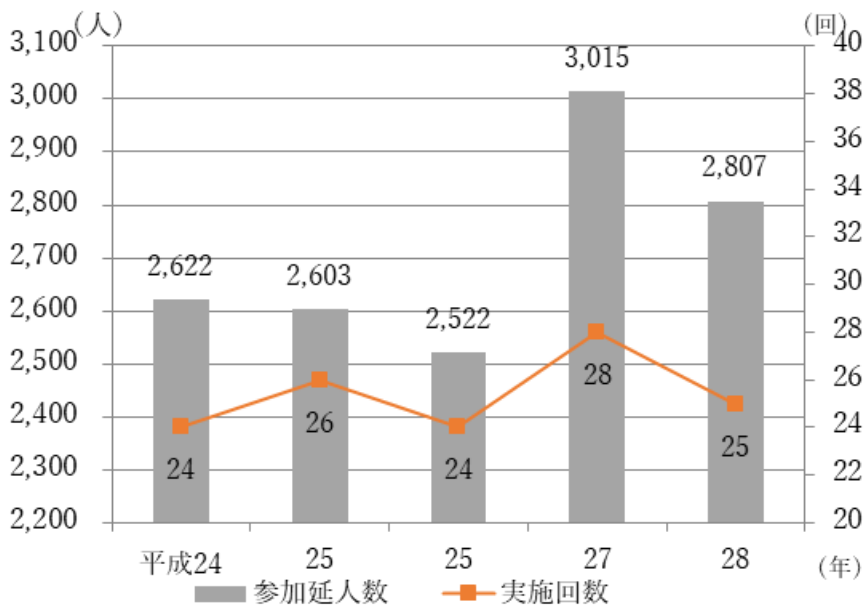
(参考) 内閣府のデータを基にした京都府被害想定(2014年)

(有馬・高槻断層の地震に伴う被害想定)

| 項目   |              | 被害状況(人) | 項目   |           | 被害状況(戸)  |
|------|--------------|---------|------|-----------|----------|
| 人的被害 | 死者数          | 261     | 建物被害 | 全壊        | 5,369    |
|      | 負傷者数         | 2,412   |      | 半壊        | 6,442    |
|      | 負傷者数(うち重傷者数) | 318     |      |           | 建物全壊(揺れ) |
|      | 要救助者数        | 1,358   |      | 建物全壊(液状化) | 126      |
|      | 短期避難者数       | 23,386  |      |           |          |

(資料提供) 京都府地震被害想定調査委員会

## ■自主防災隊（会）・自治組織等による防災訓練実施回数

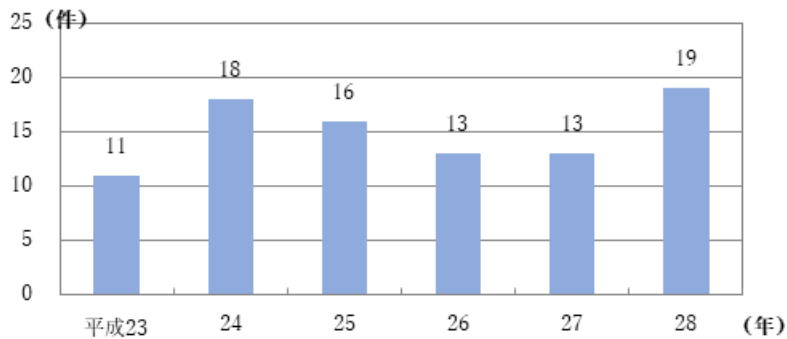


(資料) 八幡市

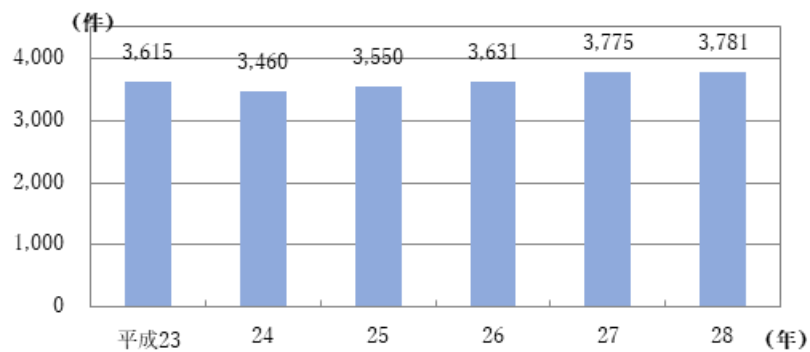
## ③火災予防・消防活動の推進

(関連情報・データ等)

### ■火災出動件数

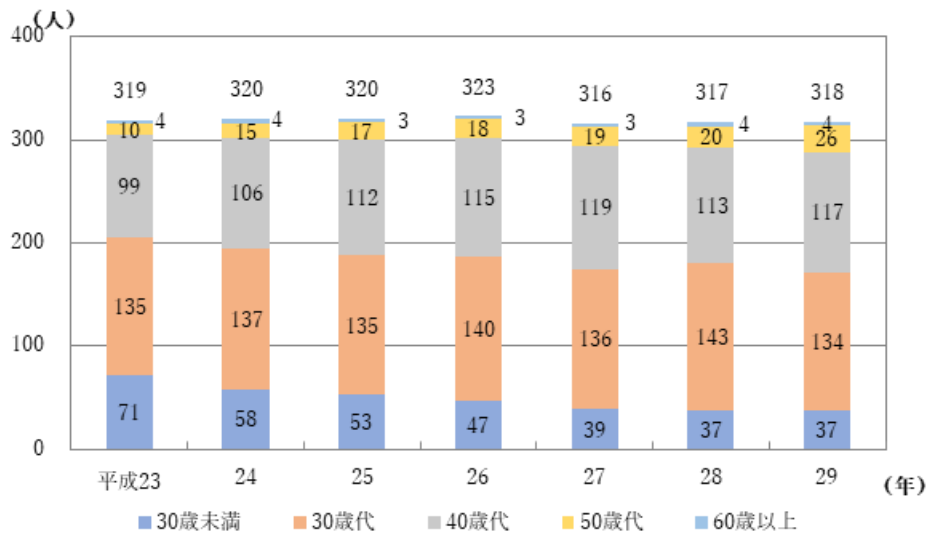


### ■救急出動件数



(資料) 八幡市「消防年報」

## ■消防団員数（各年4月1日現在）

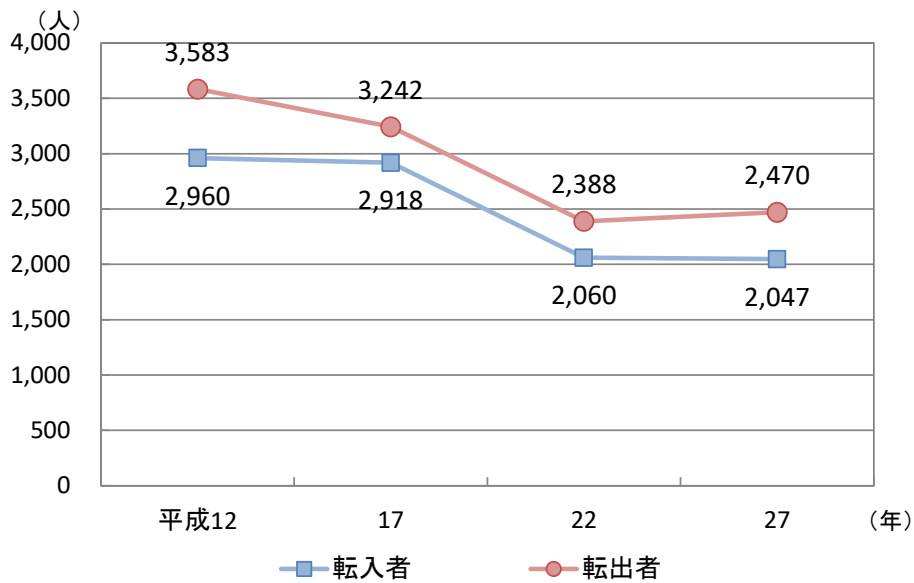


（資料）八幡市「消防年報」

## 第3節 持続可能な暮らしの基盤づくり

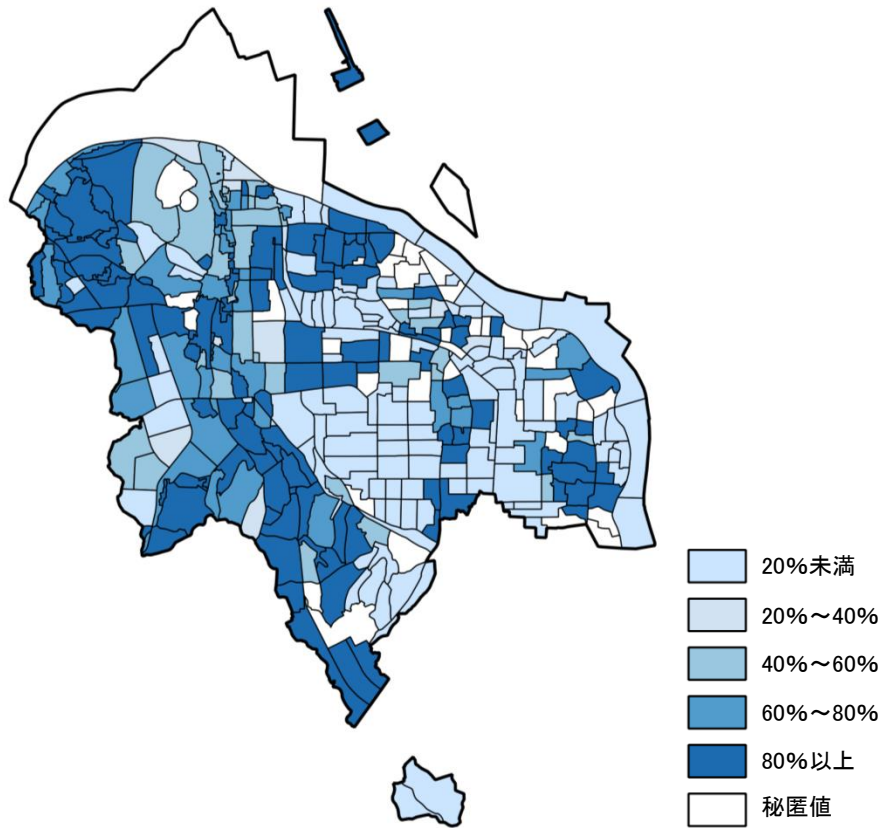
（関連情報・データ等）

### ■転入・転出者の推移

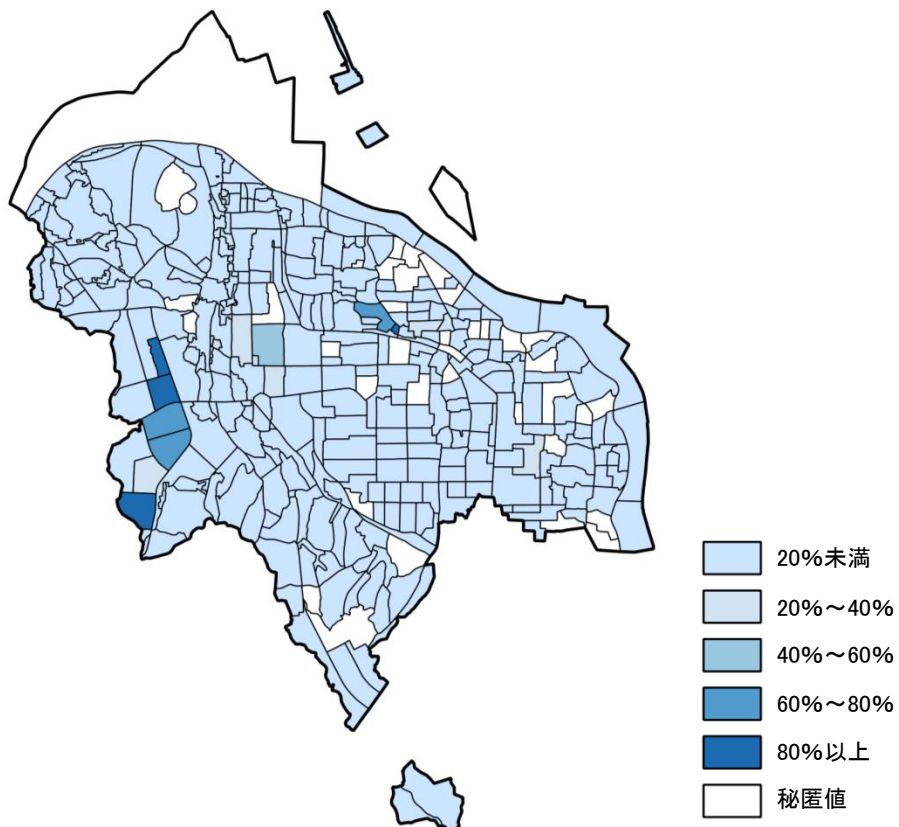


（資料）総務省「国勢調査」

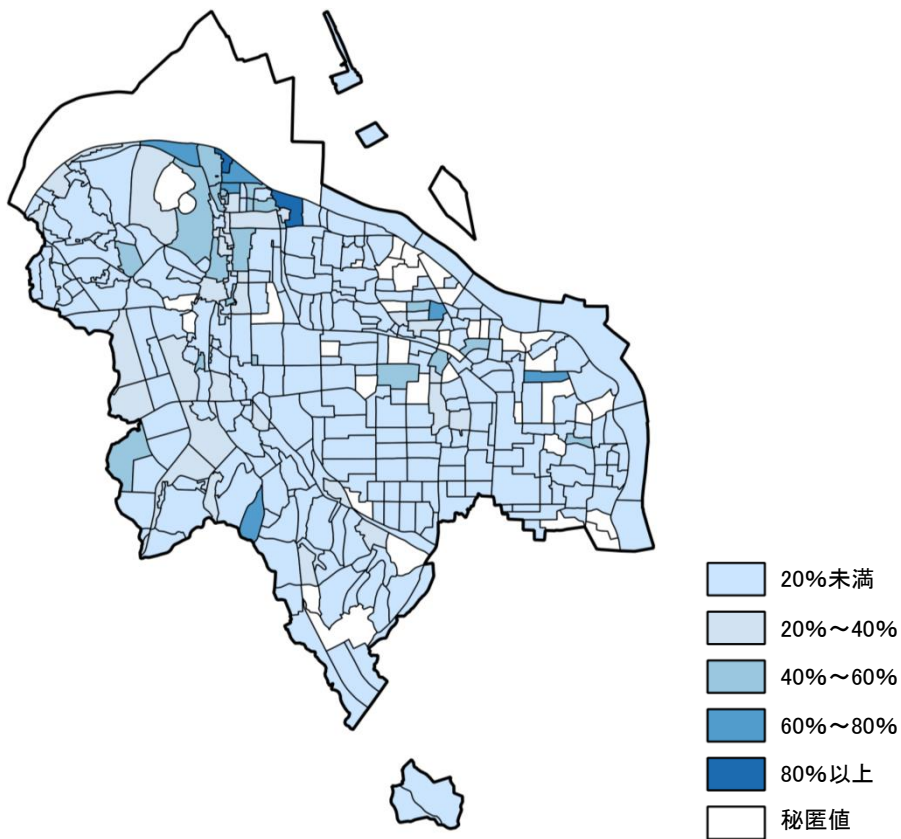
■住宅の所有関係別世帯数の割合  
(持ち家)



(公団・公営等借家)

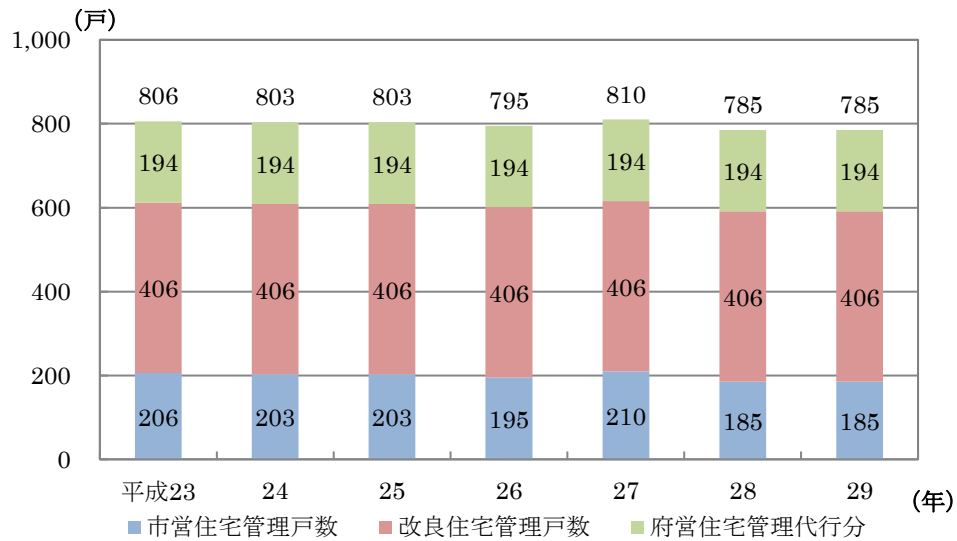


(民営借家)



(資料) 総務省「平成 27 年国勢調査」

■公営住宅管理戸数 (各年 4 月 1 日現在)



(資料) 八幡市

## ②公共施設の適正管理とインフラ施設の更新・耐震化・長寿命化

(関連情報・データ等)

### ■公共施設、インフラ施設の現状 (平成27年度)

| 分類     | 総数、総延長   | 総面積                              |
|--------|----------|----------------------------------|
| 公共施設   | 163 施設   | 223,966.35 m <sup>2</sup> (延床面積) |
| インフラ施設 |          |                                  |
| 道路     | 252,784m | 1,620,182 m <sup>2</sup>         |
| 橋りょう   | 141 本    | 7,803 m <sup>2</sup>             |
| 上水道管路  | 282,670m | —                                |
| 下水道管路  | 278,145m | —                                |
| 公園     | 93 施設    | 437,918 m <sup>2</sup>           |
| 河川     | 2.8 km   | 213.5ha (流域面積)                   |

(資料) 八幡市

### ■主な公共施設と分類別施設数

| 大分類              | 中分類             | 施設数    |        | 延べ床面積                     |        |
|------------------|-----------------|--------|--------|---------------------------|--------|
|                  |                 |        | 構成比    |                           | 構成比    |
| 市民文化系施設          |                 | 12 施設  | 7.4%   | 15,644.49 m <sup>2</sup>  | 7.0%   |
|                  | 集会施設            | 11 施設  | 6.7%   | 5,444.84 m <sup>2</sup>   | 2.4%   |
|                  | 文化施設            | 1 施設   | 0.6%   | 10,199.65 m <sup>2</sup>  | 4.6%   |
| 社会教育系施設          |                 | 7 施設   | 4.3%   | 11,606.99 m <sup>2</sup>  | 5.2%   |
|                  | 図書館             | 2 施設   | 1.2%   | 2,588.12 m <sup>2</sup>   | 1.2%   |
|                  | 博物館等            | 5 施設   | 3.1%   | 9,018.87 m <sup>2</sup>   | 4.0%   |
| スポーツ・レクリエーション系施設 |                 | 4 施設   | 2.5%   | 7,743.25 m <sup>2</sup>   | 3.5%   |
|                  | レクリエーション施設・観光施設 | 3 施設   | 1.8%   | 2,911.24 m <sup>2</sup>   | 1.3%   |
|                  | スポーツ施設          | 1 施設   | 0.6%   | 4,832.01 m <sup>2</sup>   | 2.2%   |
| 学校教育系施設          |                 | 15 施設  | 9.2%   | 85,107.49 m <sup>2</sup>  | 38.0%  |
|                  | 小学校             | 8 施設   | 4.9%   | 51,444.58 m <sup>2</sup>  | 23.0%  |
|                  | 中学校             | 4 施設   | 2.5%   | 31,207.00 m <sup>2</sup>  | 13.9%  |
|                  | その他学校教育施設       | 3 施設   | 1.8%   | 2,455.91 m <sup>2</sup>   | 1.1%   |
| 子育て支援施設          |                 | 29 施設  | 17.8%  | 18,397.45 m <sup>2</sup>  | 8.2%   |
|                  | 幼稚園、保育園、認定こども園  | 12 施設  | 7.4%   | 13,218.08 m <sup>2</sup>  | 5.9%   |
|                  | 児童施設            | 17 施設  | 10.4%  | 5,179.37 m <sup>2</sup>   | 2.3%   |
| 保健・福祉施設          |                 | 13 施設  | 8.0%   | 8,835.51 m <sup>2</sup>   | 3.9%   |
|                  | 高齢福祉施設          | 5 施設   | 3.1%   | 2,327.60 m <sup>2</sup>   | 1.0%   |
|                  | 障がい福祉施設         | 2 施設   | 1.2%   | 857.74 m <sup>2</sup>     | 0.4%   |
|                  | 保健施設            | 1 施設   | 0.6%   | 624.60 m <sup>2</sup>     | 0.3%   |
|                  | その他保健・福祉施設      | 5 施設   | 3.1%   | 5,025.57 m <sup>2</sup>   | 2.2%   |
| 行政系施設            |                 | 28 施設  | 17.2%  | 17,002.49 m <sup>2</sup>  | 7.6%   |
|                  | 庁舎等             | 3 施設   | 1.8%   | 13,288.16 m <sup>2</sup>  | 5.9%   |
|                  | 消防施設            | 21 施設  | 12.9%  | 3,479.72 m <sup>2</sup>   | 1.6%   |
|                  | その他行政系施設        | 4 施設   | 2.5%   | 234.61 m <sup>2</sup>     | 0.1%   |
| 公営住宅             |                 | 17 施設  | 10.4%  | 41,348.48 m <sup>2</sup>  | 18.5%  |
|                  | 公営住宅            | 17 施設  | 10.4%  | 41,348.48 m <sup>2</sup>  | 18.5%  |
| 医療施設             |                 | 2 施設   | 1.2%   | 200.84 m <sup>2</sup>     | 0.1%   |
|                  | 医療施設            | 2 施設   | 1.2%   | 200.84 m <sup>2</sup>     | 0.1%   |
| その他              |                 | 36 施設  | 22.1%  | 18,079.36 m <sup>2</sup>  | 8.1%   |
|                  | その他             | 36 施設  | 22.1%  | 18,079.36 m <sup>2</sup>  | 8.1%   |
|                  | 合計              | 163 施設 | 100.0% | 223,966.35 m <sup>2</sup> | 100.0% |

(資料) 八幡市

■上下水道事業の経常収支比率（平成 28 年度）

|       |        |
|-------|--------|
| 上水道事業 | 90.7%  |
| 下水道事業 | 100.4% |

※経常収益の経常費用に対する割合を示す指標であり、100%以上であることが望ましい。

（資料）八幡市

## 第4節 戦略的な行財政経営

### ①健全で持続可能な財政運営

(関連情報・データ等)

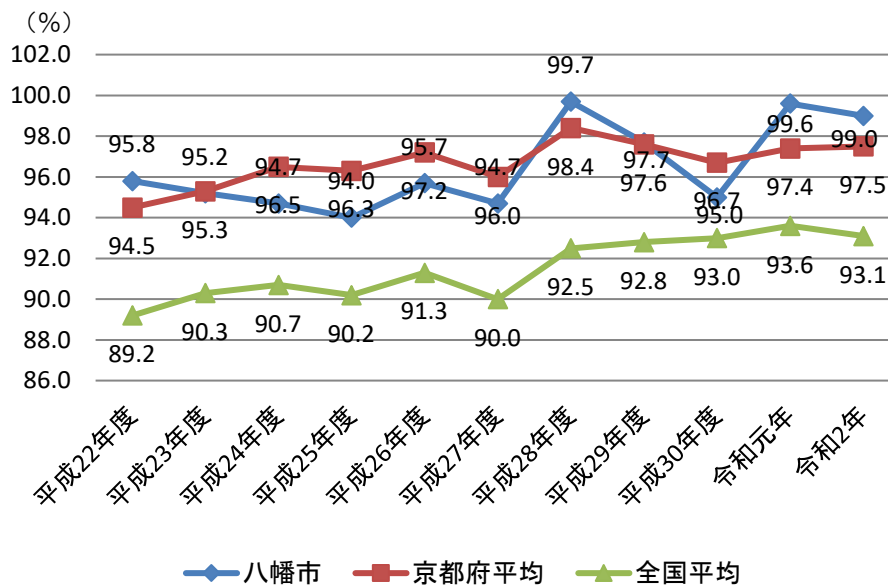
#### ■行財政改革効果額の推移

|          | 年度              | 取組件数<br>(件) | 効果額<br>(百万円) |
|----------|-----------------|-------------|--------------|
| 第5次行財政改革 | 平成23年度          | 64          | 163.7        |
|          | 平成24年度          | 51          | 108.1        |
|          | 平成25年度          | 46          | 286.5        |
|          | 小計              | 161         | 558.3        |
| 単年度取組    | 平成26年度          | 90          | 34.1         |
|          | 小計              | 90          | 34.1         |
| 第6次行財政改革 | 平成27年度          | 48          | 400.2        |
|          | 平成28年度          | 48          | 358.0        |
|          | 平成29年度<br>(目標値) | 46          | 316.8        |
|          | 小計              | 142         | 1075.0       |
|          | 合計              | 393         | 1667.4       |

(資料) 八幡市

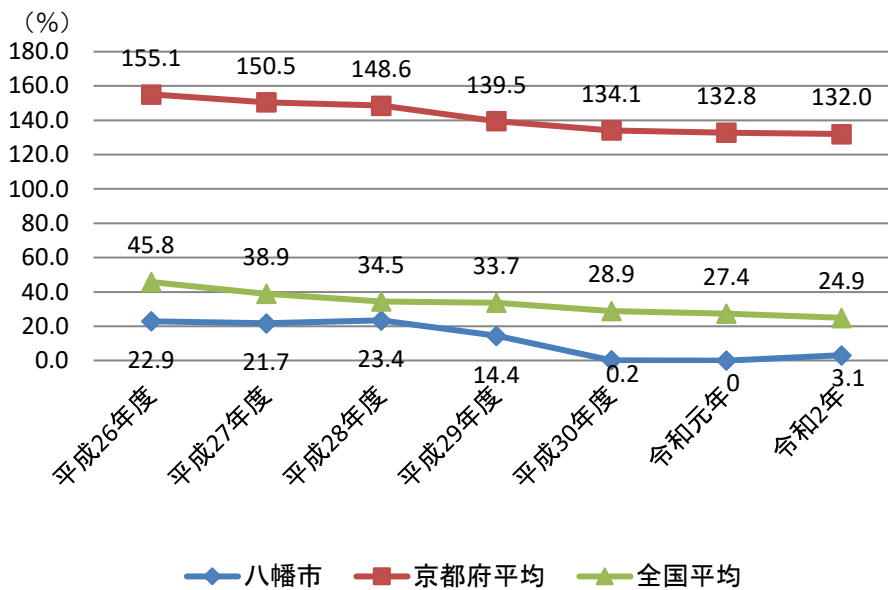


■ 経常収支比率 **更新済み**



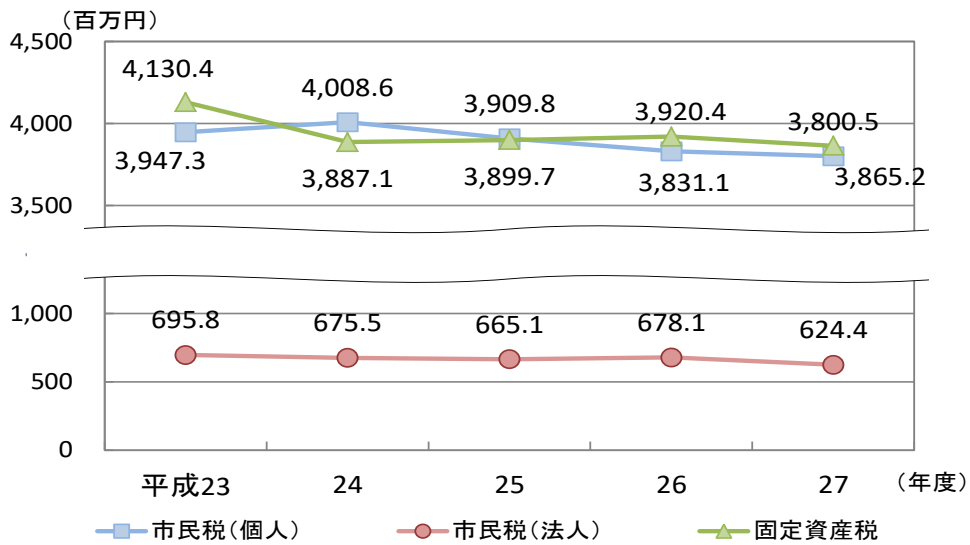
(資料) 八幡市

■ 将来負担比率 **更新済み**



(資料) 八幡市

## ■市税（個人・法人・固定資産）の推移

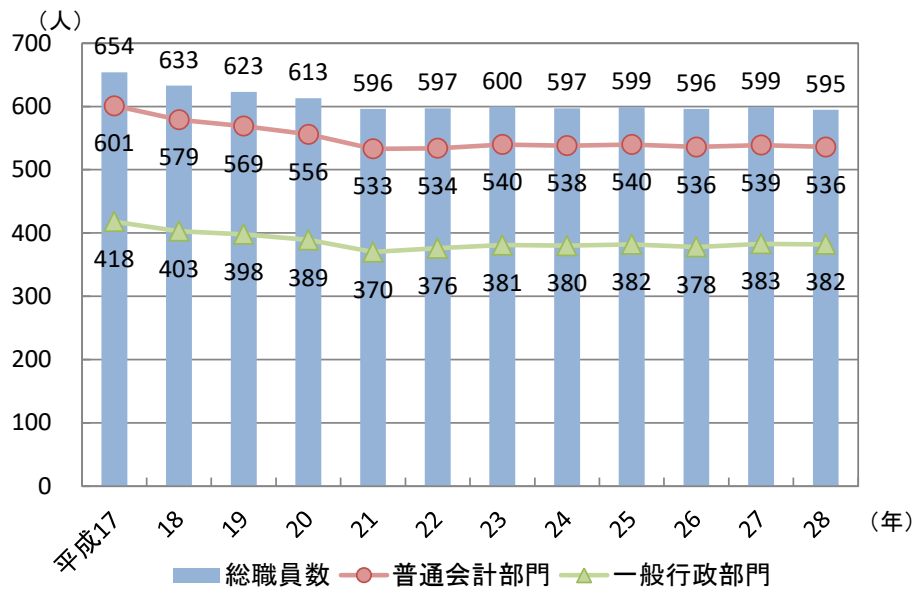


(資料) 八幡市

## ②意欲と能力にあふれた組織と職員づくり

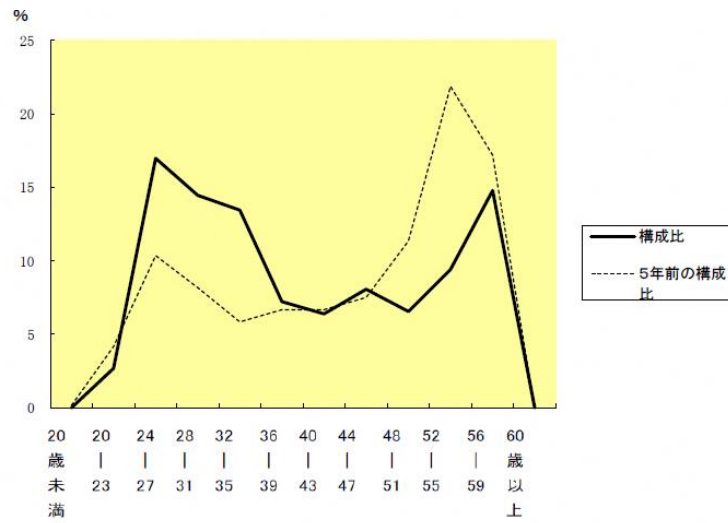
(関連情報・データ等)

### ■職員数の推移（各年4月1日現在）



(資料) 八幡市

## ■年齢別職員構成の状況（平成 28 年 4 月 1 日現在）



| 区分  | 20歳未満 | 20歳～23歳 | 24歳～27歳 | 28歳～31歳 | 32歳～35歳 | 36歳～39歳 | 40歳～43歳 | 44歳～47歳 | 48歳～51歳 | 52歳～55歳 | 56歳～59歳 | 60歳以上 | 計    |
|-----|-------|---------|---------|---------|---------|---------|---------|---------|---------|---------|---------|-------|------|
| 職員数 | 0人    | 16人     | 101人    | 86人     | 80人     | 43人     | 38人     | 48人     | 39人     | 56人     | 88人     | 0人    | 595人 |

（資料）八幡市

③新たな需要に応える効果的で効率的な行政サービスの提供  
(関連情報・データ等)

■市政情報の発信状況

| 発信媒体    | 概要                                   |
|---------|--------------------------------------|
| 広報やわた   | 市政情報やイベント情報、まちの話題などを掲載し、毎月1回発行。      |
| やわた事典   | 市の紹介や暮らしの情報、医療機関の情報等を掲載し、民間企業と協働で発行。 |
| くらしのガイド | くらしの手続き情報、ごみの分け方・出し方、市内マップなどを掲載。     |
| ホームページ  | 市政情報などを、随時発信。                        |
| インスタグラム | 市の旬な話題などを写真とともに随時発信。                 |